

СОГЛАСОВАНО

Председатель департамента
образования
администрации города Липецка
_____ Е.Н. Павлов
_____ 2015 г.

УТВЕРЖДАЮ

Директор МБСКОШ № 16
г. Липецка
_____ Н.А. Огнева
_____ 2015 г.

СОГЛАСОВАНО

Начальник ОГИБДД УМВД России
по г. Липецку
подполковник полиции
_____ Г.А. Текутьев
_____ 2015 г.

ПАСПОРТ

дорожной безопасности образовательного учреждения

муниципальное бюджетное специальное (коррекционное) образовательное
учреждение для обучающихся, воспитанников с ограниченными возможностями
здоровья специальная (коррекционная) общеобразовательная школа № 16 (VII вида) г.

Липецка

(наименование образовательного учреждения)

2015

Общие сведения

Муниципальное бюджетное специальное (коррекционное) образовательное учреждение для обучающихся, воспитанников с ограниченными возможностями здоровья специальная (коррекционная) общеобразовательная школа № 16 (VII) г.Липецка

(Полное наименование образовательной организации)

Тип бюджетное

Юридический адрес: 398043, г. Липецк, ул. Циолковского, 34/4

Фактический адрес: 398043, г. Липецк, ул. Циолковского, 34/4

Руководители:

Директор Огнева Нина Алексеевна 34-44-38

(фамилия, имя, отчество)

(телефон)

Заместитель директора

по учебной работе Горяинова Ирина Васильевна 34-57-59

(фамилия, имя, отчество)

(телефон)

Заместитель директора

по воспитательной работе Сапрыкина Светлана Сергеевна 34-57-59

(фамилия, имя, отчество)

(телефон)

Ответственные работники специалист отдела общего образования Моисеева Елена Юрьевна
муниципального органа (должность) (фамилия, имя, отчество)

образования 30-95-11

(телефон)

Ответственные от

Госавтоинспекции старший инспектор по пропоганде Соломыкина Ольга Михайловна
ОГИБДД УМВД России по г. Липецку (фамилия, имя, отчество)

(должность)

42-38-24

(телефон)

Ответственные работники

за организацию работы по

профилактике детского

дорожно-транспортного

травматизма заместитель директора по ВР Сапрыкина Светлана Сергеевна

(должность)

(фамилия, имя, отчество)

34-57-59

(телефон)

Руководитель или ответственный
работник дорожно-эксплуатационной
организации, осуществляющей
содержание улично-дорожной сети _____

(фамилия, имя, отчество)

(телефон)

Руководитель или ответственный работник дорожно-эксплуатационной

организации, осуществляющей содержание технических средств организации дорожного движения _____

(должность)

_____ (фамилия, имя, отчество)

_____ (телефон)

Руководитель кружка ЮИД _____ нет _____
(фамилия, имя, отчество) (телефон)

Количество отрядов ЮИД _____ нет _____

Количество обучающихся _____ 247 _____
(воспитанников)

Наличие информационного стенда по БДД _____ нет _____

_____ (если имеется, указать место расположения)

Наличие уголка по БДД _____ в наличии _____

Наличие кабинета (класса) по БДД _____ нет _____

_____ (если имеется, указать место расположения)

Наличие методической литературы и наглядных пособий (краткий перечень)
плакаты по ПДД, плакаты по первой доврачебной помощи при ДТП, дидактические игры, видеофильмы

Наличие учебной площадки для проведения практических занятий по БДД
_____ нет _____

_____ (если имеется, указать место расположения)

Наличие автобуса _____ нет _____
(при наличии автобуса)

Владелец автобуса _____
(ОУ, муниципальное образование и др.)

Время занятий в

1 смена: с 8:30 – 14:10

2 смена:

внеклассные занятия: 14-10 - 16-00

Телефоны оперативных служб:

МЧС – 112 (с мобильного тел.) - 01 ;

Полиция – 02;

Скорая помощь – 03 .

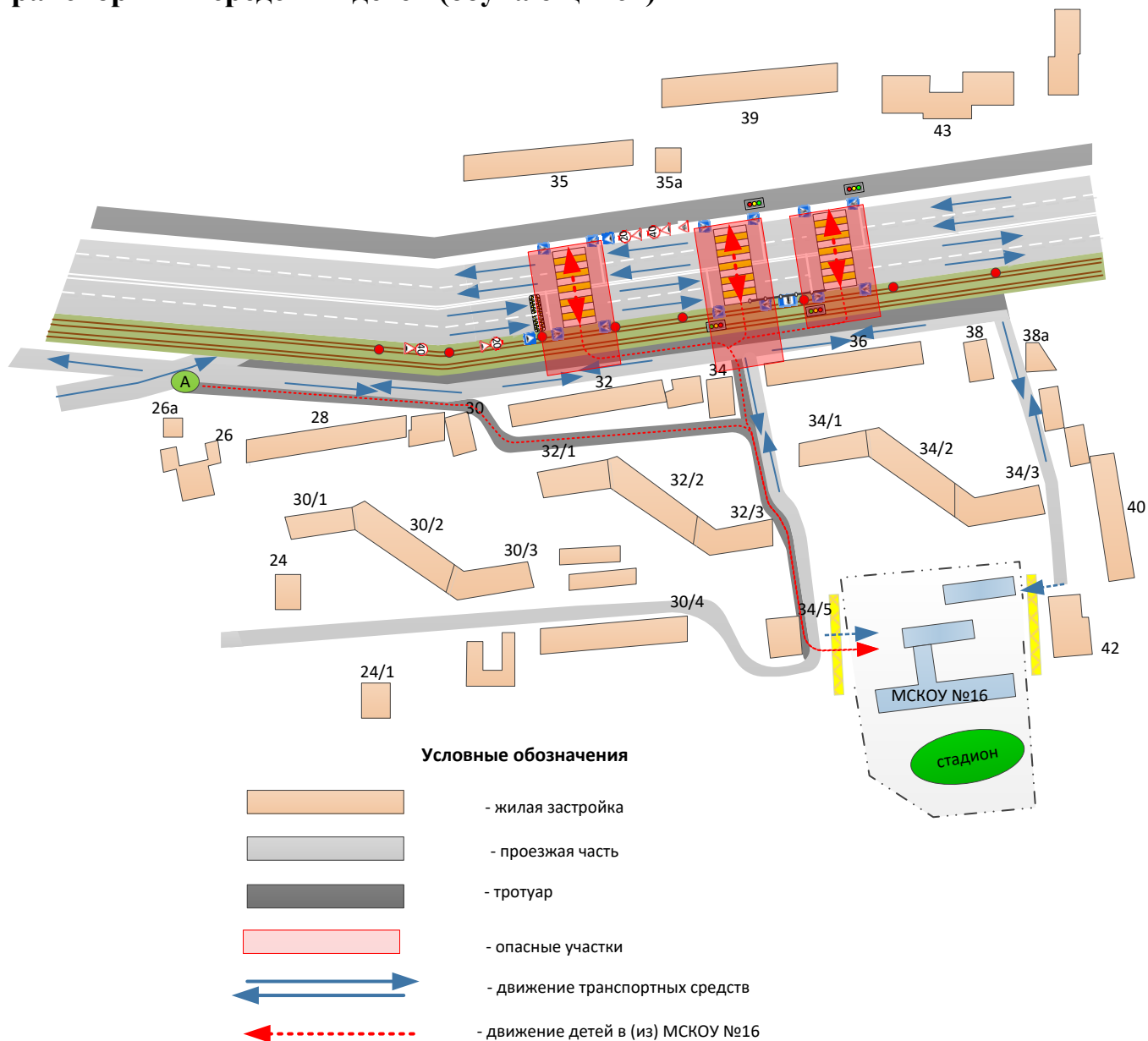
1. План-схемы образовательной организации.

1.1. План-схема района расположения образовательной организации.

Пути движения транспортных средств и детей.

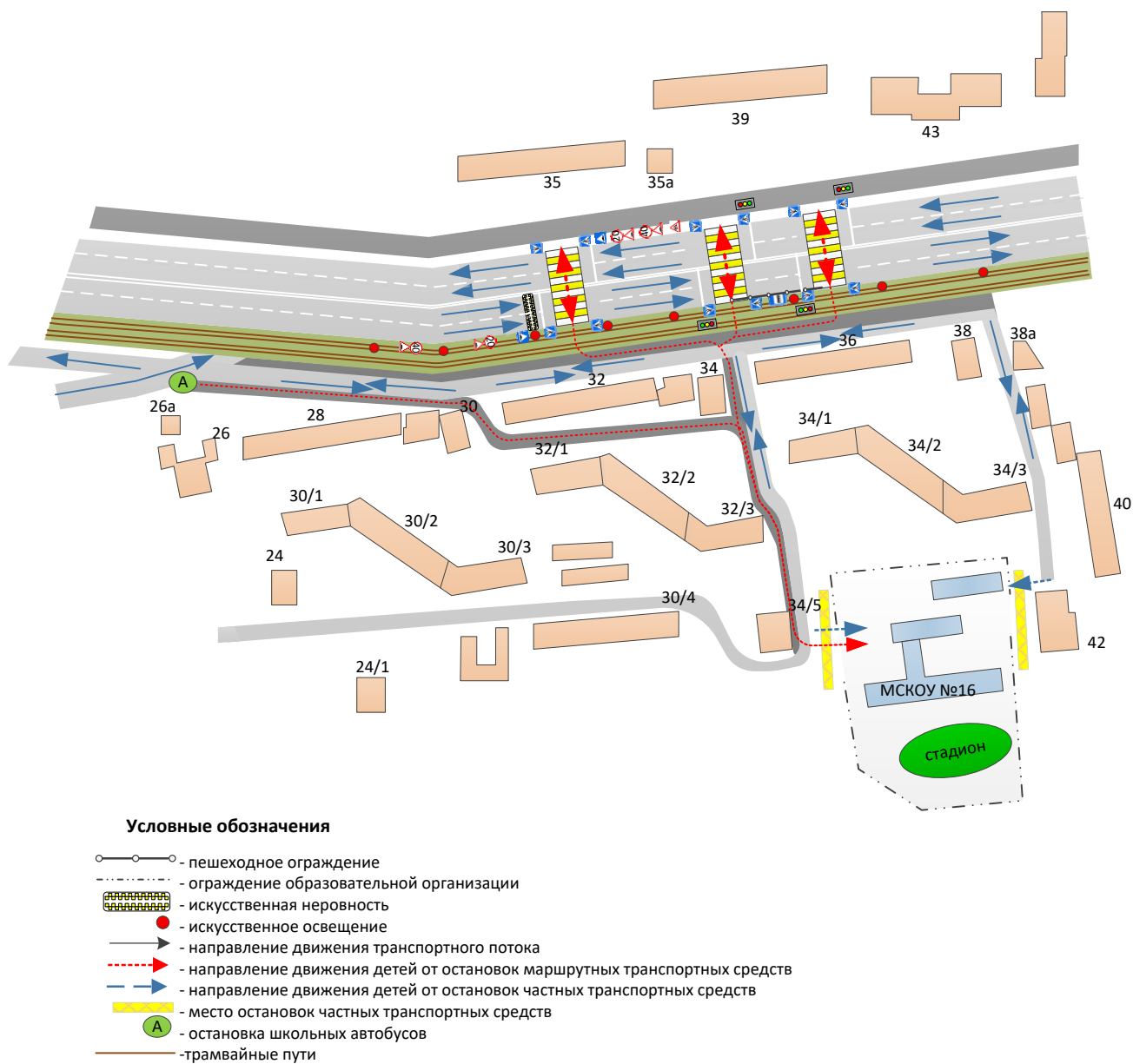
Схема.

1. Район расположения образовательной организации, пути движения транспортных средств и детей (обучающихся)

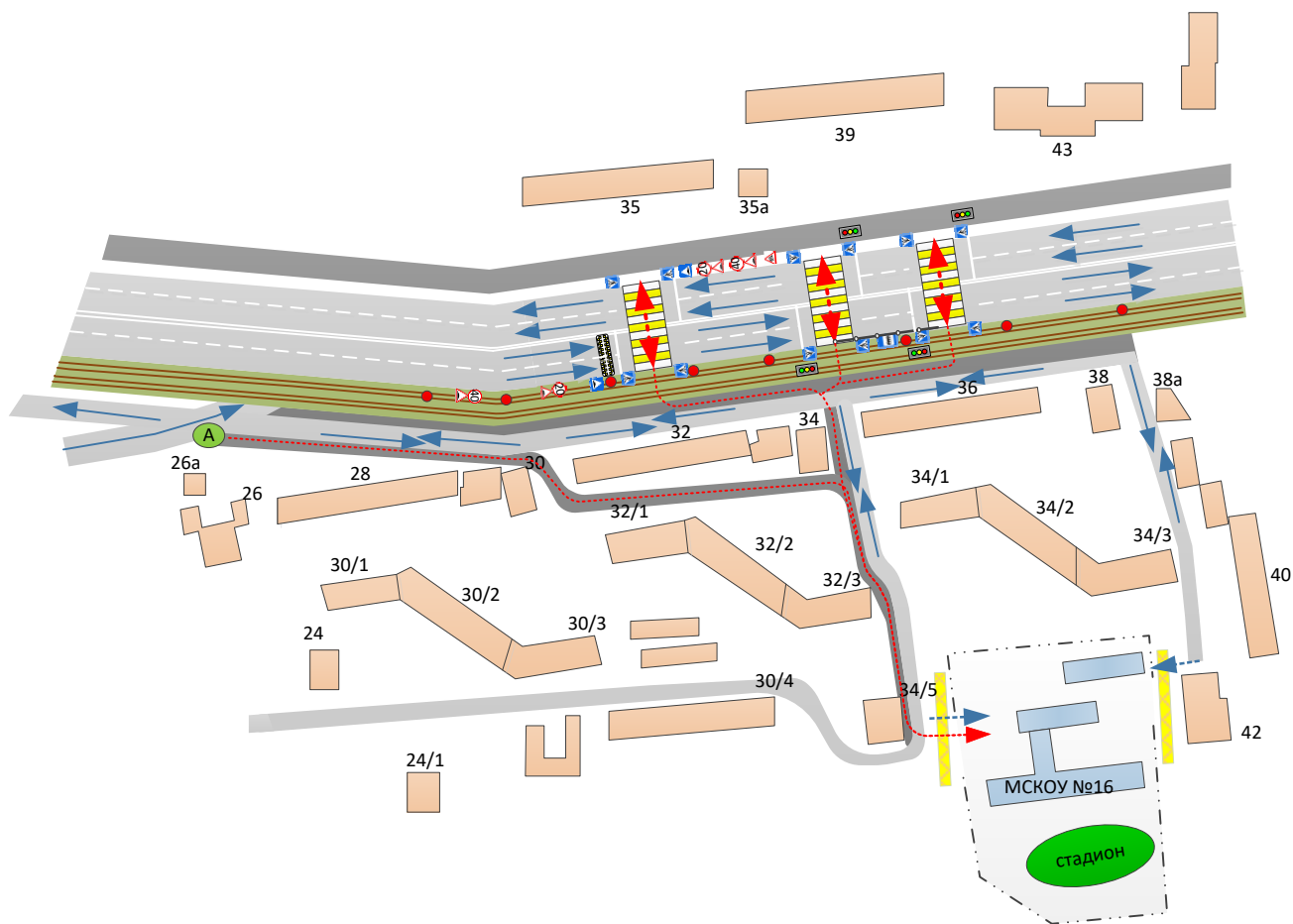


1.2. Схема организации дорожного движения в непосредственной близости от образовательной организации с размещением соответствующих технических средств, маршруты движения детей и расположение парковочных мест автотранспорта

Схема.



1.3. Маршруты движения организованных групп детей от образовательной организации к стадиону, парку или к спортивно-оздоровительному комплексу

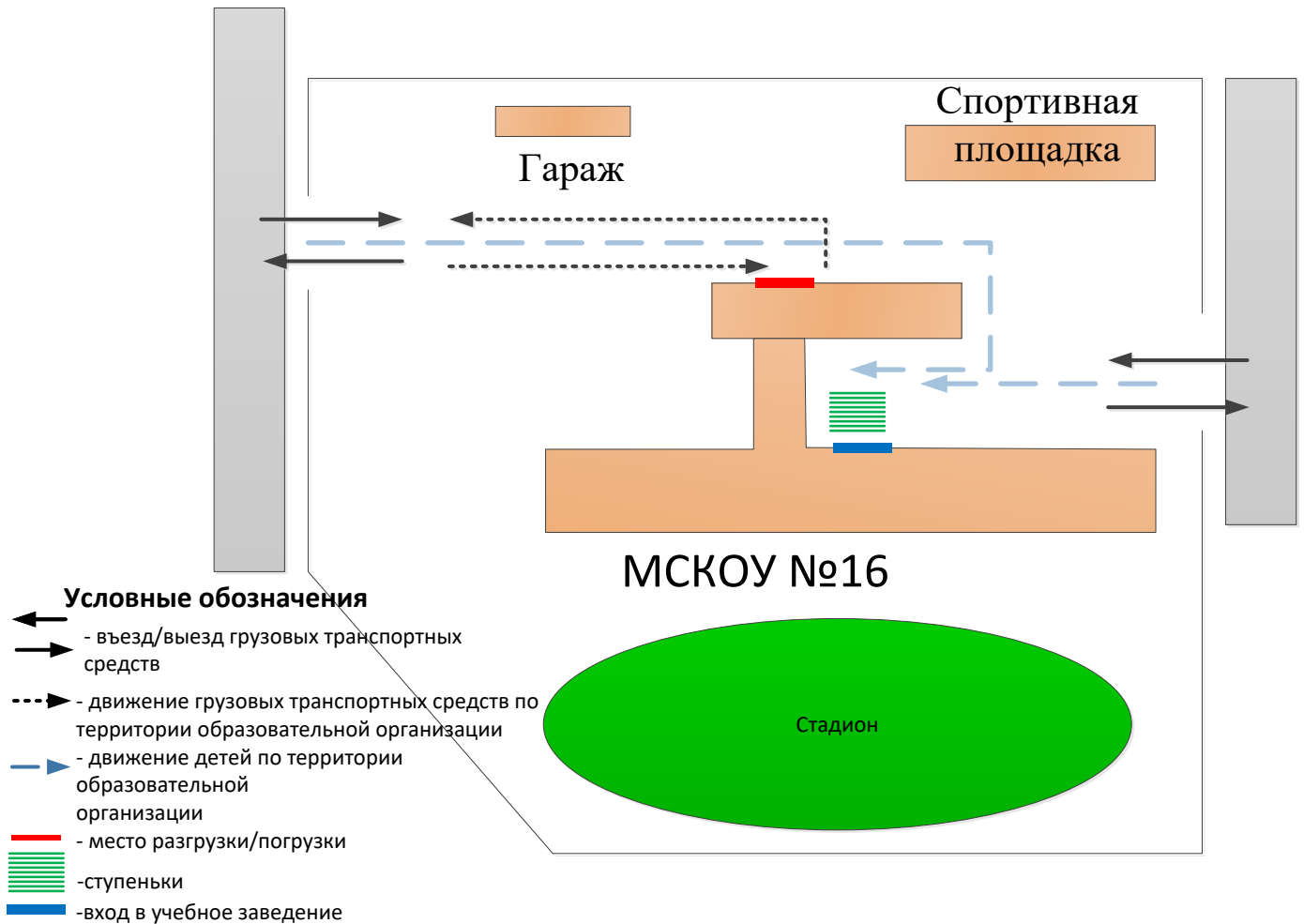


Условные обозначения

- пешеходное ограждение
- ограждение образовательной организации
- искусственная неровность
- искусственное освещение
- направление движения транспортного потока
- направление движения детей от остановок маршрутных транспортных средств
- направление движения детей от остановок частных транспортных средств
- место остановок частных транспортных средств
- остановка школьных автобусов
- трамвайные пути

1.4. Пути движения транспортных средств к местам разгрузки/погрузки и рекомендуемые пути передвижения детей по территории образовательной организации

Схема.



2. Информация об обеспечении безопасности перевозок детей

специальным транспортным средством (автобусом)

2.1. Общие сведения

Количество автобусов: _____

| | | | | | |
|--------------------------------------|--|--|--|--|--|
| Марка | | | | | |
| Модель | | | | | |
| Год выпуска | | | | | |
| Государственный регистрационный знак | | | | | |
| Количество мест в автобусе | | | | | |
| Свидетельство о регистрации ТС | | | | | |

| Страховой полис | Государственный технический осмотр |
|-----------------|------------------------------------|
| | |
| | |
| | |
| | |
| | |
| | |
| | |
| | |
| | |
| | |
| | |
| | |
| | |
| | |
| | |
| | |
| | |
| | |
| | |
| | |
| | |

Соответствие конструкции требованиям, предъявляемым, к школьным автобусам _____

1. Сведения о водителе автобуса

| Фамилия, имя, отчество, год рождения | Принят на работу, №в/у, категории, действительно до | Стаж в категории <i>D</i> | Дата предстоящего мед. осмотра | Период проведения стажировки | Повышение квалификации | Допущенные нарушения ПДД |
|--------------------------------------|-----------------------------------------------------|---------------------------|--------------------------------|------------------------------|------------------------|--------------------------|
| | | | | | | |
| | | | | | | |
| | | | | | | |
| | | | | | | |
| | | | | | | |
| | | | | | | |
| | | | | | | |
| | | | | | | |
| | | | | | | |
| | | | | | | |

2. Организационно - техническое обеспечение

1) Лицо, ответственное за обеспечение безопасности дорожного движения:

2) Организация проведения предрейсового и послерейсового медицинского осмотра водителя: осуществляет _____

(Ф.И.О. специалиста)

на основании _____

действительного до _____

3) Организация проведения предрейсового и послерейсового технического осмотра транспортного средства:

осуществляет _____

(Ф.И.О. специалиста)

на основании _____

действительного до _____

4) Дата очередного технического осмотра

| | | | | | | | |
|------|--|--|--|--|--|--|--|
| ТО-1 | | | | | | | |
| ТО-2 | | | | | | | |
| ТО-1 | | | | | | | |
| ТО-2 | | | | | | | |

5) Место стоянки автобуса в нерабочее время

меры, исключая несанкционированное использование _____

б) Наличие постоянного диспетчерского контроля за движением автобуса

_____ в том числе использование систем
спутниковой навигации _____

7) Оснащение техническим средством контроля «тахографом» _____

Дата калибровки _____

3. Сведения о собственнике транспортного средства

Состоит на балансе _____

Юридический адрес владельца _____

Фактический адрес владельца _____

Телефон ответственного лица _____

Лицензионная карта _____

4. Сведения об организациях, осуществляющих техническое обслуживание и ремонт автобусов

5. Сведения об организациях, осуществляющих перевозку детей специальным транспортным средством (автобусом)

6. Сведения о ведении журналов инструктажа

Организация надзора за эксплуатацией

ТС _____

Дата и место проверки выполнения установленных требований при эксплуатации ТС

Пояснительная записка к Паспорту дорожной безопасности образовательной организации

1. Паспорт дорожной безопасности образовательной организации (далее - Паспорт) предназначен для отображения информации об образовательной организации с точки зрения обеспечения безопасности детей на этапах их перемещения «дом - образовательная организация - дом», для использования преподавательским составом и сотрудниками Госавтоинспекции в работе по разъяснению безопасного передвижения и поведения детей на улично - дорожной сети вблизи образовательной организации и на маршруте «образовательная организация - дом», для подготовки мероприятий по предупреждению детского дорожно - транспортного травматизма.

Паспорт ведется ответственным сотрудником образовательного учреждения совместно с сотрудниками Госавтоинспекции, которые оказывают помощь в разработке Паспорта, а также при внесении необходимых изменений в отдельные разделы Паспорта (схемы, перечни мероприятий по предупреждению ДТП с участием обучающихся).

Оригинал Паспорта хранится в образовательной организации, а копия - в контрольно - наблюдательном деле в подразделении Госавтоинспекции. Для более эффективного использования Паспорта создается его электронная версия.

2. Типовой паспорт должен иметь титульный лист и содержать следующие разделы:

- Общие сведения;
- План - схемы;
- Рекомендации по реализации мероприятий по проведению проверок территорий образовательной организации, подъездных путей и пешеходных переходов.

2.1. Титульный лист должен содержать надпись «Паспорт дорожной безопасности образовательной организации» и наименование образовательной организации:

В верхней части листа надпись «Утверждаю» и реквизиты (ФИО, дата утверждения) руководителя образовательной организации.

Слева надпись «Согласовано» и реквизиты (ФИО, дата утверждения) ответственного руководителя администрации органа местного самоуправления.

Слева надпись «Согласовано» и реквизиты (ФИО, дата утверждения) руководителя органа управления Госавтоинспекции.

Внизу листа указывается год подготовки Паспорта.

2.2. Раздел «Общие сведения» должен содержать следующую информацию:

- Наименование образовательной организации;
- Тип образовательной организации;
- Юридический адрес образовательной организации;
- Фактический адрес образовательной организации (если отличается от юридического);
- Руководители образовательной организации: Директор (заведующий);
Заместитель директора по учебной работе;
Заместитель директора по воспитательной работе;
- Ответственный от муниципального органа образования (телефон, адрес);
- Ответственный (ые) от Госавтоинспекции (телефон, адрес);
- Ответственные за мероприятия по профилактике детского травматизма (телефон, адрес);
- Руководитель или ответственный работник дорожно-эксплуатационной организации, осуществляющей содержание УДС (телефон, адрес);
- Руководитель или ответственный работник дорожно-эксплуатационной организации, осуществляющей содержание ТСОДД (телефон, адрес);
- Количество учащихся;
- Наличие уголка по БДД (если имеется, указать место расположения);
- Наличие класса по БДД (если имеется, указать место расположения);

- Наличие автогородка (площадки) по БДД (если имеется);
- Наличие автобуса в ОО;
- Расписание занятий в ОО;
- Телефоны: оперативных служб: МЧС, Полиция, Скорая помощь;
дорожно - эксплуатационных организаций, осуществляющих содержание УДС.

2.3. План - схемы, рекомендуемые к размещению в Паспорте:

(п.1.1) район расположения ОО, пути движения транспортных средств и детей (учеников)

1. Район расположения образовательной организации. Определяется группой жилых домов, зданий и улично - дорожной сетью с учетом остановок общественного транспорта (выходов из станций метро), центром которого является непосредственно образовательной организации.

2. Территория, указанная в схеме, включает в себя:

- образовательную организацию;
- стадион вне территории ОО, на котором могут проводиться занятия по физической культуре (при наличии);
- парк, в котором преподавателями проводятся занятия на открытом воздухе (при наличии);
- жилые дома, в которых проживает большая часть детей (учеников) данной образовательной организации.

3. На схеме должно быть обозначено:

- расположение жилых домов, зданий и сооружений;
- сеть автомобильных дорог;
- пути движения транспортных средств;
- пути движения детей (учеников) в/из образовательной организации;
- уличные (наземные - регулируемые/нерегулируемые) и внеуличные (наземные и подземные) пешеходные переходы;
- названия улиц и нумерация домов.

Схема необходима для общего представления о районе расположения ОО. Для изучения безопасности движения детей на схеме обозначены наиболее частые пути движения учеников от дома (от отдаленных остановок маршрутных транспортных средств) к ОО и обратно.

При исследовании маршрутов движения детей необходимо уделить особое внимание опасным зонам, где часто дети (ученики) пересекают проезжую часть не по пешеходному переходу.

(п. 1.2.) организации дорожного движения в непосредственной близости от образовательной организации с размещением соответствующих технических средств, маршруты движения детей и расположение парковочных мест

1. Схема организации дорожного движения ограничена автомобильными дорогами, находящимися в непосредственной близости от образовательной организации.

2. На схеме обозначено:

- здание ОО с указанием территории, принадлежащей непосредственно ОО (при наличии указать ограждение территории);
- автомобильные дороги и тротуары;
- уличные (наземные - регулируемые/нерегулируемые) и внеуличные (наземные и подземные) пешеходные переходы на подходах к ОО;
- дислокация существующих дорожных знаков и дорожной разметки;
- другие технические средства организации дорожного движения;
- направление движения транспортных средств по проезжей части;
- направление движения детей (учеников).

3. На схеме указано расположение остановок маршрутных транспортных средств и безопасные маршруты движения детей (учеников) от остановочного пункта к ОО и обратно.

4. При наличии стоянки (парковочных мест) около ОО, указывается место расположение и безопасные маршруты движения детей (учеников) от парковочных мест к ОО и обратно.

К схеме (в случае необходимости) должен быть приложен план мероприятий по проведению существующей организации дорожного движения к организации движения, соответствующей нормативным техническим документам, действующим в области дорожного движения, по окончании реализации которого готовится новая схема.

(п.1.3.) маршрутов движения групп детей от ОО к стадиону, парку или к спортивно - оздоровительному комплексу (в случае их нахождения вне территории ОО и необходимости проведения обязательных мероприятий, связанных с образовательным процессом)

На схеме района расположения ОО указываются безопасные маршруты движения детей от ОО к стадиону, парку или спортивно - оздоровительному комплексу и обратно. Данные схемы должны использоваться преподавательским составом при организации движения групп детей к местам проведения занятий вне территории ОО.

(п.1.4.) путей движения транспортных средств к местам разгрузки/погрузки и рекомендуемых безопасных путей передвижения детей по территории образовательной организации (в случае осуществления доставки грузов в ОО автомобильным транспортом)

На схеме указывается примерная траектория движения транспортного средства на территории ОО к стадиону, парку или спортивно - оздоровительному комплексу и обратно.

В целях обеспечения безопасного движения детей по территории ОО необходимо исключить пересечение пути движения детей и пути движения транспортных средств.

2.4. Паспорт может содержать и ряд других схем. Например, план - схему учебной площадки для проведения практических занятий по БДД и др.

В случае необходимости доставки детей в ОО специальным транспортом (автобусом) для перевозки детей, Паспорт должен содержать специальный раздел, касающийся такой перевозочной деятельности.

В данном разделе должны быть представлены сведения о владельце автобуса (ОО, муниципальное образование, АТП и т.д.), соответствующие данные о месте хранения и технического обслуживания автобуса, подробные сведения о водителе (водителях) (ФИО, открытые категории, стаж вождения, сведения о переподготовке и др.) с обязательным указанием места медицинского освидетельствования водителя, а также должны быть размещены план - схемы:

(п. 2.1.) подробного маршрута движения автобуса до ОО

На схеме указываются населенные пункты, через которые происходит следование автобуса ОО, оборудованные места остановок для посадки и высадки детей в каждом населенном пункте; непосредственно населенный пункт, где расположено ОО.

На схеме указан безопасный маршрут следования автобуса ОО из пункта А в пункт В, а также обозначены:

- жилые дома населенных пунктов;
- здание ОО;
- автомобильные дороги;
- дислокация существующих дорожных знаков на пути следования автобуса ОО;
- другие технические средства организации дорожного движения.

(п.2.2.) безопасного расположения остановки автобуса ОО

На схеме указывается подъезд в оборудованный «карман» или другое оборудованное место для посадки и высадки детей из автобуса ОО и дальнейший путь движения автобуса по проезжей части, а также безопасный маршрут движения детей (учеников) от остановки автобуса ОО.

На схеме обозначено:

- жилые дома района расположения О О;
 - здание ОО;
 - ограждение территории О О (при наличии);
- автомобильные дороги.

Отзывы, предложения и замечания

| Дата | ФИО, место жительства, контактный телефон | Содержание |
|------|-------------------------------------------------|------------|
| | | |
| | | |
| | | |
| | | |
| | | |
| | | |
| | | |
| | | |
| | | |
| | | |
| | | |
| | | |
| | | |
| | | |
| | | |
| | | |
| | | |
| | | |
| | | |
| | | |
| | | |
| | | |
| | | |
| | | |
| | | |

| | | |
|--|--|--|
| | | |
| | | |
| | | |
| | | |
| | | |
| | | |
| | | |
| | | |
| | | |